

T.C.
BİLECİK İL ÖZEL İDARESİ
İl Genel Meclisi

DÖNEMİ	:	2	GÜNDEM NO	16
TOPLANTI	:	9	KARAR NO	2020/181
BİRLEŞİM	:	5	TOPLANTI TARİHİ	06/11/2020
OTURUM	:	1	TOPLANTI SAATİ	11.00
TOPLANTI YERİ	:	İl Özel İdaresi Hizmet Binası İl Genel Meclisi Toplantı Salonu		
KONU	:	Sondaj Kuyuları Hk.		
KARAR ÖZETİ	:	Bilecik İl Özel İdaresi'nce Devlet Su İşleri Genel Müdürlüğünce İzinli Su Kuyusu Açmak İsteyenlere Verilecek Görüşlere ve Yaptırımlara Dair Yönerge'nin kabulü ile Madde 8'de belirlenen başvurulara ilişkin inceleme ve etüd bedelinin 2020 ve 2021 yılları için 500,00 TL olarak belirlenmesine oybirliği ile karar verilmiştir.		
1.BAŞKAN V.	:	Osman YILMAZ		
ÜYELER	:	Zeki KAYADELEN, Zafer KURNAZ, Mehmet YILMAZ, M.Janrat KARAAHMET, Erdiñç GESGE, Mesut ÇETİN, Hüseyin ELMAS, Osman ÇETİN, Alaattin EMRAL, Mehmet PULAT, Alper KARADAĞ, Orhan UĞUR, Mesut İPEKÇİ, Necdet YILDIZ, Nihal ARSLAN, Şerafettin TURAN, Mustafa ÖZKAN, Erkan ERDEM, Yücel KAYA, Osman VAROLU		

Meclis Başkanlığına sunulan ve İl Genel Meclisinin 06.10.2020 tarih ve 2020/156 sayılı kararı ile incelenerek rapor tanzim edilmek üzere İmar ve Bayındırlık Komisyonu ile Araştırma Geliştirme ve Sanayi Ticaret Komisyonuna havale edilen "İdaremiz sorumluluk alanlarında kalan köylerimizin içme suyu kaynak ve havzalarını korumak, köye yeterli ve sağlıklı içme ve kullanma suyu sağlamak için ilimizde açılması planlanan DSİ'den izinli sondaj kuyularından İdaremizce verilecek kurum görüşlerinde uyulması gereken usul ve esaslar konularının görüşülmesi" ile ilgili komisyonlardan gelen raporların okunması üzerine;

İmar ve Bayındırlık Komisyonunun 19 sayılı, Araştırma Geliştirme ve Sanayi Ticaret Komisyonunun 06 sayılı raporları da dikkate alındığında;

İdaremiz sorumluluk alanlarında kalan köylerimizin içme suyu kaynak ve havzalarını korumak, köye yeterli ve sağlıklı içme ve kullanma suyu sağlamak için ilimizde açılması planlanan DSİ'den izinli sondaj kuyularından İdaremizce verilecek kurum görüşlerinde uyulması gereken usul ve esasları kapsayacak şekilde İdaremiz tarafından hazırlanan ve karar ekinde ekli **Bilecik İl Özel İdaresi'nce Devlet Su İşleri Genel Müdürlüğünce İzinli Su Kuyusu Açmak İsteyenlere Verilecek Görüşlere ve Yaptırımlara Dair Yönerge'nin** kabulü ile Madde 8'de belirlenen başvurulara ilişkin inceleme ve etüd bedelinin 2020 ve 2021 yılları için 500,00 TL olarak belirlenmesine; Bu yönergeden önce İl Genel Meclisimizce kararlaştırılmış olan kuyularla ilgili mesafelerin yerine işbu bu yönergedeki mesafelerin uygulanmasına; 06.11.2020 tarihli 5. Birleşimde işaretle yapılan oylama sonucu oybirliği ile karar verildi.

Osman YILMAZ
Meclis Başkanı

Erdiñç GESGE
Katip Üye

Mesut İPEKÇİ
Katip Üye

**BİLECİK İL ÖZEL İDARESİ'NCE DEVLET SU İŞLERİ GENEL MÜDÜRLÜĞÜNCE İZİNLI
SU KUYUSU AÇMAK İSTEYENLERE VERİLECEK GÖRÜŞLERE VE YAPTIRIMLARA
DAİR YÖNERGE**

MADDE 1. Amaç

Bu yönergenin amacı, Bilecik ili sınırları içerisinde Bilecik İl Özel İdaresi'nce DSİ (Devlet Su İşleri Genel Müdürlüğü) den izinli kuyu açmak isteyenlere Bilecik İl Özel İdaresi tarafından verilecek görüşler dolayısıyla, İdaremiz görev alanında bulunan köy ve bağları ile Askeri garnizonların su kaynaklarını korumak, bu kaynakların azalmasını, tahrip olmasını, kullanılamaz duruma düşmesini engellemek ve mevcut ihtiyacın ileriki dönemlere sağlıklı ve yeterli şekilde karşılanmasını sağlamaktır.

MADDE 2. Kapsam

Bu yönerge amaçta belirtilen Bilecik İli sınırları dahilinde şahıs ve tüzel kişilerce açılacak kuyular için başvurulara uygulanacak yaptırımları kapsar.

MADDE 3. Dayanak

Bu yönerge, 3202 (Değişik 5286) Sayılı Köye Yönelik Hizmetler Hakkında Kanunu, 7478 Sayılı Köy İçme Suyu Hakkında Kanununun 10. Ve 16. Maddesi, 29/06/2011 tarih ve 645 sayılı İçme suyu Havzalarının Korunmasına Dair Yönetmelik, 07/04/2012 tarih ve 28257 sayılı Yer Altı Sularının Kirlenmeye ve Bozulmaya Karşı Korunması Hakkındaki Yönetmelik ve 5302 Sayılı İl Özel İdaresi Kanununun 7/b ve 55. maddesine dayanılarak hazırlanmıştır.

MADDE 4. Tanımlar

Başvuru Sahibi: Başvuruda bulunan gerçek yada tüzel kişi

İdare (BİÖİ): Bilecik İl Özel İdaresi

Devlet Su İşleri (DSİ): Devlet Su İşleri Genel Müdürlüğü ve Bağlı Kuruluşları

Yeraltı suyu Kaynağı (YK): Bir su alma yapısına (su sondajı, keson kuyu, drenaj kanalı, doğal memba) su sağlama kapasitesine sahip, bir jeolojik formasyon veya formasyon grubunda bulunan durgun ve hareket halindeki suları ifade eder.

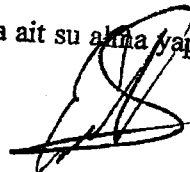

Koruma Alanları: Yönergede belirtilen koruma alanlarını gösterir olup 645 sayılı İçme suyu Havzalarının Korunmasına Dair Yönetmelik, 07/04/2012 tarih ve 28257 sayılı Yer Altı Sularının Kirlenmeye ve Bozulmaya Karşı Korunması Hakkındaki Yönetmelik ve bu yönetmeliklere kıyasen belirlenen mesafeleri gösterir.

Birincil Koruma Alanı (BKA): Yeraltı su kaynağına ait su alma yapısını merkez alan, yarıçapı 50metre genişliğindeki alanı ifade eder.

Mutlak Koruma Alanı (MKA): Yeraltı su kaynağına ait su alma yapısını merkez alan, yarıçapı 300metre genişliğindeki alanı ifade eder.

Kısa Mesafe Koruma Alanı (KMKA): Yeraltı su kaynağına ait su alma yapısını merkez alan, yarıçapı 700metre genişliğindeki alanı ifade eder.

Orta Mesafe Koruma Alanı (OMKA): Yeraltı su kaynağına ait su alma yapısını merkez alan, yarıçapı 1000metre genişliğindeki alanı ifade eder.

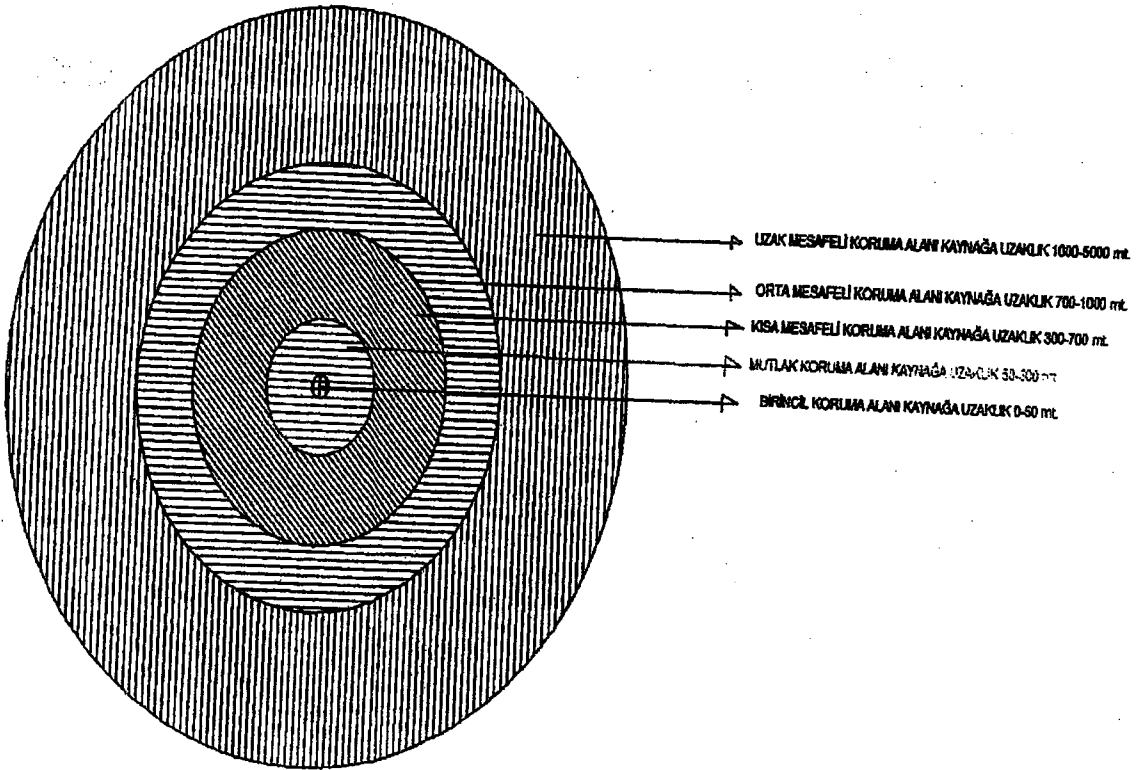


Uzun Mesafe Koruma Alanı (UMKA): Yeraltı su kaynağına ait su alma yapısını merkez alan, yarıçapı 5000metre genişliğindeki alanı ifade eder.

MADDE 5. Başvuruda İstenecek Belgeler

- Sondaj noktasını gösteren ada/parsel ve koordinat sistemine ait bilgi ve tapu fotokopisi belgesi
- Sondaj noktasından alınacak yer altı suyunun hangi parselde gideceğini gösteren (isale hattı) koordinat sistemi ve vaziyet planı belgesi
- Sondaj kuyusuna ait avan (ön) proje
- Hangi amaçla kullanılacağına dair beyan ve başka amaçla kullanılmayacağına dair taahhüt
- Kuyu derinliği
- Kuyu teçhiz ve tecrit çapları
- Yeraltından çekilmek istenen debi miktarı (yıllık, aylık, günlük vs.)
- Ettüt ücret bedelinin ödenmesine ait banka dekontu (Bilecik İl Özel İdaresi IBAN NO)

MADDE 6. Köy ve Bağlılarına ait Yeraltı su kaynağını su alma yapılarının genel koruma esasları



[Handwritten signature]


[Handwritten signature]

[Handwritten signature]

- a) Birincil Koruma Alanı: Yeraltı su kaynağına ait su alma yapısını merkez alan, yarıçapı 50metre genişliğindeki alanı kapsar.
- b) Mutlak Koruma Alanı: Yeraltı su kaynağına ait su alma yapısını merkez alan, yarıçapı 300metre genişliğindeki alanı kapsar.
- c) Kısa Mesafe Koruma Alanı: Yeraltı su kaynağına ait su alma yapısını merkez alan, yarıçapı 700metre genişliğindeki alanı kapsar.
- d) Orta Mesafe Koruma Alanı: Yeraltı su kaynağına ait su alma yapısını merkez alan, yarıçapı 1000metre genişliğindeki alanı kapsar.
- e) Uzun Mesafe Koruma Alanı: Yeraltı su kaynağına ait su alma yapısını merkez alan, yarıçapı 5000metre genişliğindeki alanı kapsar.

MADDE 7. Başvurunun Değerlendirme Süreci

- a) Birincil koruma alanında (BKA) Köy ve bağlı ünitelere ait yer altı su kaynağını, su alma yapısını merkez alan, yarıçapı 50metre genişliğindeki alanda;
 - Kesinlikle herhangi bir katı, sıvı vb. yeraltı suyunu kirletici madde atılamaz. Hafriyat dökülemez, kazı yapılamaz.
 - Kesinlikle herhangi bir yeraltı suyu alma yapısı inşa edilemez (su sondajı, keson kuyu, drenaj kanalı)
- b) Mutlak koruma alanında (MKA) Köy ve bağlı ünitelere ait yer altı su kaynağını, su alma yapısını merkez alan, yarıçapı 300metre genişliğindeki alanda;
 - Kesinlikle bir yeraltı suyu alma yapısı (su sondajı, keson kuyu, drenaj kanalı) inşa edilemez
- c) Kısa mesafe koruma alanında (KMKA) Köy ve bağlı ünitelere ait yer altı su kaynağını, su alma yapısını merkez alan, yarıçapı 300metre ile 700metre arasında kalan genişlikteki alanda;
 - Su sondaj kuyusu açmak için kurum görüşü almak amacıyla İdaremize müracaat eden başvuru sahibi, İdaremizce istenilen belgeler ve sahada yapılacak jeolojik-hidrojeolojik inceleme ile değerlendirme sonucu tanzim edilecek teknik rapora göre uygun olanlara ruhsat izin görüşü "şerhli olarak" verilir. Teknik rapora göre uygun görülmeyenlere izin verilmez.
- d) Orta mesafe koruma alanında (OMKA) Köy ve bağlı ünitelere ait yer altı su kaynağını, su alma yapısını merkez alan, yarıçapı 700metre ile 1000metre arasında kalan genişlikteki alanda;
 - Su sondaj kuyusu açmak için kurum görüşü almak amacıyla İdaremize müracaat eden başvuru sahibi, İdaremizce hazırlanacak sondaj kuyusu açılmak istenen noktaların orta mesafe içinde kalan İl Özel İdaresinin içme suyu kaynaklarını gösterir haritaları ve su debi bilgileri DSİ'ye gönderilerek İdaremiz kaynaklarının etkilenmeyeceği değerlendirilmesi DSİ tarafından yapıldıktan sonra şerhli olarak ruhsata bağlanabilir.
- e) Uzun mesafe koruma alanında (UMKA) Köy ve bağlı ünitelere ait yer altı su kaynağını, su alma yapısını merkez alan, yarıçapı 5000metre olan genişlikteki alanda;
 - İdaremiz içme suyu kaynaklarının korunması amacıyla her türlü madencilik faaliyetinde bulunmak için kurum görüşü almak amacıyla İdaremize müracaat eden başvuru sahibi, İdaremiz köy içme suyu kaynaklarının korunması amacıyla uzun mesafe koruma alanı içinde Hidrojeolojik Etüt Raporu yapılmadan (İdarece yetkili bulunan kurum ve kuruluşlardan DSİ, MTA, İller Bankası, Üniversiteler yada İdarece kabul edilen yetkili kurum ve kuruluş, gerçek yada tüzel kişilerce hazırlanacak Jeolojik-hidrojeolojik etüt çalışması raporu değerlendirmeye alınacaktır.) izin verilmeyecektir.



MADDE 8. Başvurunun Ücreti

Her bir sondaj ve su kuyusu başvurusu için 2020 ve 2021 yılları için 500,00 TL olarak etüt ve inceleme bedeli alınacaktır. Bu bedel sonraki her yıl yeniden değerlendirme oranı ile güncellenecektir.

MADDE 9. Konulacak Şerh

Uzun mesafe koruma alanı içinde izin verilen su sondajlarına; İl Özel İdaresi Köy ve bağluları içme suyu kaynaklarının azalması veya etkilenmesi halinde ruhsat kuyu faaliyeti durdurularak iptal edilebilir şerhi konulacaktır.

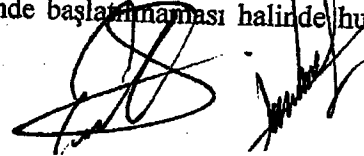
MADDE 10. Değerlendirme

- a) Başvuru sahibinin müracaatta istenilen belgeleri tam ve eksiksiz getirmesi ve ücretin yatırılması halinde evrak işlem sürecine alınacaktır.
- b) Başvuruların değerlendirilmesi, başvuruda bulunulan konuma ilişkin İdarenin elinde yeterli veri olması halinde saha incelemesine gidilmeden arşiv ve büro incelemesi ile tamamlanır.
- c) Başvuru değerlendirilmesinde ihtiyaç duyulması halinde sahada fiziki incelemeye gidilir.
- d) Başvuru değerlendirilmesinde, İdarece ihtiyaç duyulması halinde; İdarece yetkili bulunan kurum ve kuruluşlardan (DSİ, MTA, İller Bankası, Üniversiteler yada İdarece kabul edilen yetkili kurum ve kuruluş, gerçek yada tüzel kişiler) hidrojeolojik etüt raporu istenilebilir.
- e) Konumu itibarıyla kuyu açılması istenilen bölgeye ilişkin İdarece yapılan inceleme sonucu net bir kanaate ulaşılamaması halinde durum köy ve bağlularımıza ait mevcut su kaynakların bilgisi verilerek değerlendirme DSİ' ye bırakılarak talep cevaplandırılır.
- f) Değerlendirmesi DSİ 'ye bırakılan kuyular için verilecek görüşün DSİ' ce uygun bulunması halinde İdaremiz kaynaklarını koruma amacıyla şerh düşülmesi için;
 - *Faydalı ihtiyacın haricinde su verilmemesi
 - *Mevcut su kaynaklarımızı etkilemeyecek şekilde değerlendirme yapılması
 - *Mevcut su kaynaklarımızın debileri ile dinamik seviyelerinde düşüş olmayacak şekilde gerekli saha hesaplamaları yapılarak konunun değerlendirilmesi
 - *9. Maddedeki şerh uygulanır.
 - * İdarenin uygun görüş bildirdiği veya değerlendirme dışı kalan tüm su sondaj kuyularında faaliyet konusu farklı parsellerde olan (sondaj kuyusu ve faaliyet ayrı yer ve parsellerde olup isale edilen) su sondajları için faydalı ihtiyaca bakılmaksızın İl Özel İdaresi'nden kiralama yapıldıktan ve kira kontratı ibraz edildikten sonra DSİ tarafından işletme ruhsatı verilebilir.

Hususları gözetilerek işlem tesis edilir.

MADDE 11. Cezai Hüküm

İş bu yönergeye göre hareket edenlere 5302 sayılı kanunun 55. Maddesi çerçevesinde cezai işlem uygulanır ve kuyuların kapatılması için yasal işlem başlatılır. İş bu yönergeden önce faaliyete geçmiş su kaynak ve kuyularının köy ve bağluların su kaynaklarını etkilemesi halinde kuyunun faaliyetlerinin sonlandırılması için DSİ'ye müracaat edilir. Verilen süre içerisinde başlatılmaması halinde hukuki işlem başlatılır.




MADDE 12. Yürürlük

Bu yönerge İl Genel Meclisi Kararı' nı müteakiben İdare internet sitesi, Kaymakamlık İnternet sitesi; İl Özel İdaresi, Kaymakamlık ve Belediyelerin ilan panosunda yayımlanarak DSI'ye bildirildikten sonra yürürlüğe girer.

MADDE 13. Yürütme

Bu yönerge hükümlerini Bilecik Valisi yürütür.



T.C.
Bilecik İl Genel Meclisi
İmar ve Bayındırlık Komisyonu

Rapor No: 19

Rapor Tarihi: 23/10/2020

İL GENEL MECLİSİ BAŞKANLIĞINA

İl Genel Meclisinin 06.10.2020 tarihinde yapılan toplantısının 4. birleşiminde alınan 2020/156 sayılı kararı ile "İdaremiz sorumluluk alanlarında kalan köylerimizin içme suyu kaynak ve havzalarını korumak, köye yeterli ve sağlıklı içme ve kullanma suyu sağlamak için İlimizde açılması planlanan DSİ'den izinli sondaj kuyularından İdaremizce verilecek kurum görüşlerinde uyulması gereken usul ve esaslar konularının görüşülmesi" talebi; 5302 sayılı İl Özel İdaresi Kanunu'nun 16'ncı maddesi ile İl Genel Meclisi Çalışma Yönetmeliği'nin 20'nci maddesi gereği incelenerek İl Genel Meclisine rapor sunmak üzere, komisyonumuza havale edilmiştir.

Komisyonumuzun konu üzerinde ve yerinde yaptığı çalışmalar neticesinde;

İdaremiz sorumluluk alanlarında kalan köylerimizin içme suyu kaynak ve havzalarını korumak, köye yeterli ve sağlıklı içme ve kullanma suyu sağlamak için İlimizde açılması planlanan DSİ'den izinli sondaj kuyularından İdaremizce verilecek kurum görüşlerinde uyulması gereken usul ve esasları kapsayacak şekilde İdaremiz tarafından hazırlanan rapor ekinde ekli **Bilecik İl Özel İdaresi'nce Devlet Su İşleri Genel Müdürlüğüne İzinli Su Kuyusu Açmak İsteyenlere Verilecek Görüşlere ve Yapıtlımlara Dair Yönerge'nin** kabulü ile Madde 8'de belirlenen başvurulara ilişkin inceleme ve etüd bedelinin 2020 ve 2021 yılları için 500,00 TL olarak belirlenmesi komisyonumuzca uygun görülmüştür.

Meclisimizin takdirlerine arz ederiz.

Mehmet PULAT
Komisyon Başkanı

Mesut ÇETİN
Başkan Vekili

Zeki KAYADELEN
Üye

Alaattin EMRAL
Üye

M. Janrat KARAAHMET
Üye

Orhan UÇAR
Üye